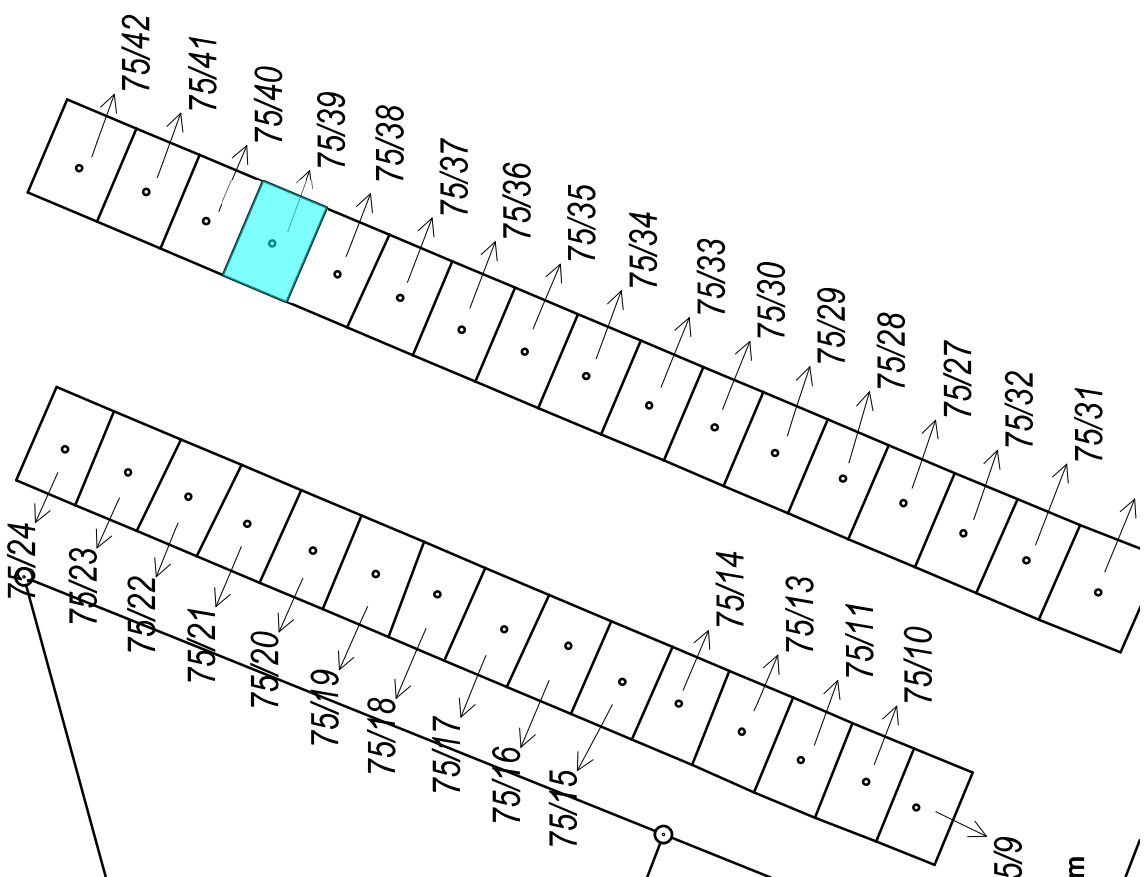
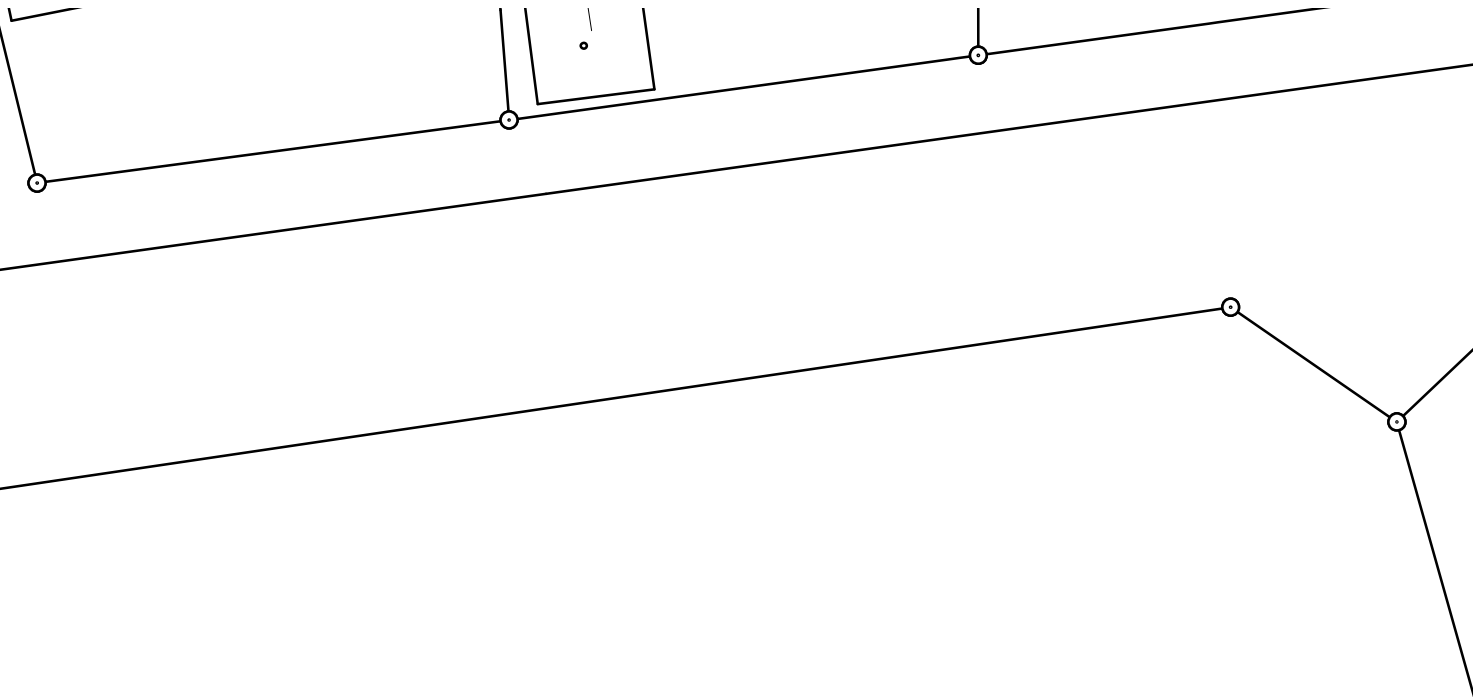
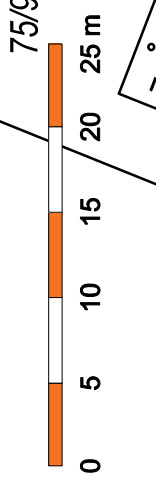


75/2




75/130



Katastrální mapa

 Definiční bod budovy

Hraniční znak

 Šipka k parcelnímu číslu